

**Adresse du bien**

Rue des sécherons  
77 130 MONTEREAU FAULT YONNE

**ETAT DES RISQUES ET POLLUTIONS**



**DOSSIER D'INFORMATION  
REGLEMENTAIRE DES ACQUEREURS  
ET LOCATAIRES**

Document valable jusqu'au :  
**15 décembre 2021**

**UBYRISK**  
Consultants

UBYRISK Consultants  
9, Grillet  
33 910 St Martin de Laye  
Tél : +33 (0)5 57 51 56 85  
<http://www.catnat.net>  
@ : [contact.catnat@gmail.com](mailto:contact.catnat@gmail.com)

## **SOMMAIRE**

### **ETAT DES RISQUES NATURELS ET TECHNOLOGIQUES**

Déclaration de l'état des risques naturels et technologiques

Localisation de l'immeuble au regard du zonage des risques définis par les documents réglementaires

### **INFORMATIONS RELATIVES A L'INDEMNISATION DES SINISTRES LIES AUX CATASTROPHES NATURELLES**

Arrêtés de catastrophes naturelles depuis 1982

Document d'information sur les sinistres catastrophes naturelles indemnisés

# Etat des risques et pollutions

## aléas naturels, miniers ou technologiques, sismicité, potentiel radon et sols pollués

**! Attention ...** s'ils n'impliquent pas d'obligation ou d'interdiction réglementaire particulière, les aléas connus ou prévisibles qui peuvent être signalés dans les divers documents d'information préventive et concerner l'immeuble, ne sont pas mentionnés par cet état.

Cet état, à remplir par le vendeur ou le bailleur, est destiné à être en **annexe** d'un contrat de vente ou de location d'un immeuble.

Cet état est établi sur la base des informations mises à disposition par arrêté préfectoral

n°	2013/DDT/SEPR n°9	du	4/02/2013	mis à jour le	05/06/2018
<b>Adresse de l'immeuble</b>	<b>code postal ou Insee</b>	<b>commune</b>			
Rue des sécherons – 77130 MONTEREAU FAULT YONNE					

### Situation de l'immeuble au regard d'un ou plusieurs plans de prévention des risques naturels (PPRN)

■ L'immeuble est situé dans le périmètre d'un PPR N	1	oui	<input checked="" type="checkbox"/>	non	<input type="checkbox"/>						
<table border="0" style="width: 100%;"> <tr> <td style="width: 33%;">prescrit <input type="checkbox"/></td> <td style="width: 33%;">anticipé <input type="checkbox"/></td> <td style="width: 33%;">approuvé <input checked="" type="checkbox"/></td> </tr> <tr> <td colspan="3">date 13/12/2002</td> </tr> </table>	prescrit <input type="checkbox"/>	anticipé <input type="checkbox"/>	approuvé <input checked="" type="checkbox"/>	date 13/12/2002							
prescrit <input type="checkbox"/>	anticipé <input type="checkbox"/>	approuvé <input checked="" type="checkbox"/>									
date 13/12/2002											
1 Si oui, les risques naturels pris en considération sont liés à :											
inondations <input checked="" type="checkbox"/>	autres	<input type="text"/>									
> L'immeuble est concerné par des prescriptions de travaux dans le règlement du PPRN	2	oui	<input checked="" type="checkbox"/>	non	<input type="checkbox"/>						
2 Si oui, les travaux prescrits ont été réalisés											
		oui	<input type="checkbox"/>	non	<input type="checkbox"/>						
■ L'immeuble est situé dans le périmètre d'un autre PPR N	1	oui	<input type="checkbox"/>	non	<input checked="" type="checkbox"/>						
<table border="0" style="width: 100%;"> <tr> <td style="width: 33%;">prescrit <input type="checkbox"/></td> <td style="width: 33%;">anticipé <input type="checkbox"/></td> <td style="width: 33%;">approuvé <input type="checkbox"/></td> </tr> <tr> <td colspan="3">date    </td> </tr> </table>	prescrit <input type="checkbox"/>	anticipé <input type="checkbox"/>	approuvé <input type="checkbox"/>	date							
prescrit <input type="checkbox"/>	anticipé <input type="checkbox"/>	approuvé <input type="checkbox"/>									
date											
1 Si oui, les risques naturels pris en considération sont liés à :											
inondations <input type="checkbox"/>	autres	<input type="text"/>									
> L'immeuble est concerné par des prescriptions de travaux dans le règlement du PPRN	2	oui	<input type="checkbox"/>	non	<input checked="" type="checkbox"/>						
2 Si oui, les travaux prescrits ont été réalisés											
		oui	<input type="checkbox"/>	non	<input type="checkbox"/>						

### Situation de l'immeuble au regard d'un plan de prévention des risques miniers (PPRM)

> L'immeuble est situé dans le périmètre d'un PPR M	3	oui	<input type="checkbox"/>	non	<input checked="" type="checkbox"/>						
<table border="0" style="width: 100%;"> <tr> <td style="width: 33%;">prescrit <input type="checkbox"/></td> <td style="width: 33%;">anticipé <input type="checkbox"/></td> <td style="width: 33%;">approuvé <input type="checkbox"/></td> </tr> <tr> <td colspan="3">date    </td> </tr> </table>	prescrit <input type="checkbox"/>	anticipé <input type="checkbox"/>	approuvé <input type="checkbox"/>	date							
prescrit <input type="checkbox"/>	anticipé <input type="checkbox"/>	approuvé <input type="checkbox"/>									
date											
3 Si oui, les risques miniers pris en considération sont liés à :											
mouvement de terrain <input type="checkbox"/>	autres	<input type="text"/>									
> L'immeuble est concerné par des prescriptions de travaux dans le règlement du PPRM	4	oui	<input type="checkbox"/>	non	<input checked="" type="checkbox"/>						
4 Si oui, les travaux prescrits ont été réalisés											
		oui	<input type="checkbox"/>	non	<input type="checkbox"/>						

### Situation de l'immeuble au regard d'un plan de prévention des risques technologiques (PPRT)

> L'immeuble est situé dans le périmètre d'étude d'un PPR T prescrit et non encore approuvé	5	oui	<input type="checkbox"/>	non	<input checked="" type="checkbox"/>
5 Si oui, les risques technologiques pris en considération dans l'arrêté de prescription sont liés à :					
effet toxique <input type="checkbox"/>	effet thermique <input type="checkbox"/>	effet de surpression <input type="checkbox"/>			
> L'immeuble est situé dans le périmètre d'exposition aux risques d'un PPR T approuvé		oui	<input checked="" type="checkbox"/>	non	<input type="checkbox"/>
> L'immeuble est situé en secteur d'expropriation ou de délaissement		oui	<input type="checkbox"/>	non	<input checked="" type="checkbox"/>
> L'immeuble est situé en zone de prescription	6	oui	<input checked="" type="checkbox"/>	non	<input type="checkbox"/>
6 Si la transaction concerne un logement, les travaux prescrits ont été réalisés					
		oui	<input type="checkbox"/>	non	<input type="checkbox"/>
6 Si la transaction ne concerne pas un logement, l'information sur le type de risques auxquels l'immeuble est exposé ainsi que leur gravité, probabilité et cinétique, est jointe à l'acte de vente ou au contrat de location.					
		oui	<input checked="" type="checkbox"/>	non	<input type="checkbox"/>

**Situation de l'immeuble au regard du zonage sismique réglementaire**

> L'immeuble se situe dans une commune de sismicité classée en  
zone 1  zone 2  zone 3  zone 4  zone 5   
très faible faible modérée moyenne forte

**Situation de l'immeuble au regard du zonage réglementaire à potentiel radon**

> L'immeuble se situe dans une commune à potentiel radon classée en niveau 3  oui  non

**Information relative à la pollution de sols**

> Le terrain est situé en secteur d'information sur les sols (SIS)  oui  non

**Information relative aux sinistres indemnisés par l'assurance suite à une catastrophe N/M/T\***

\* catastrophe naturelle minière ou technologique

> L'information est mentionnée dans l'acte de vente  oui  non

**Documents de référence permettant la localisation de l'immeuble au regard des risques pris en compte**

Carte de localisation du bien au regard du zonage du périmètre inondation issu du PPRI de la commune

Carte du périmètre de risque du PPRT


vendeur / bailleur

date / lieu

acquéreur / locataire

15/06/2021

**LOCALISATION DE L'IMMEUBLE AU REGARD DES RISQUES DEFINIS PAR LES DOCUMENTS REGLEMENTAIRES**

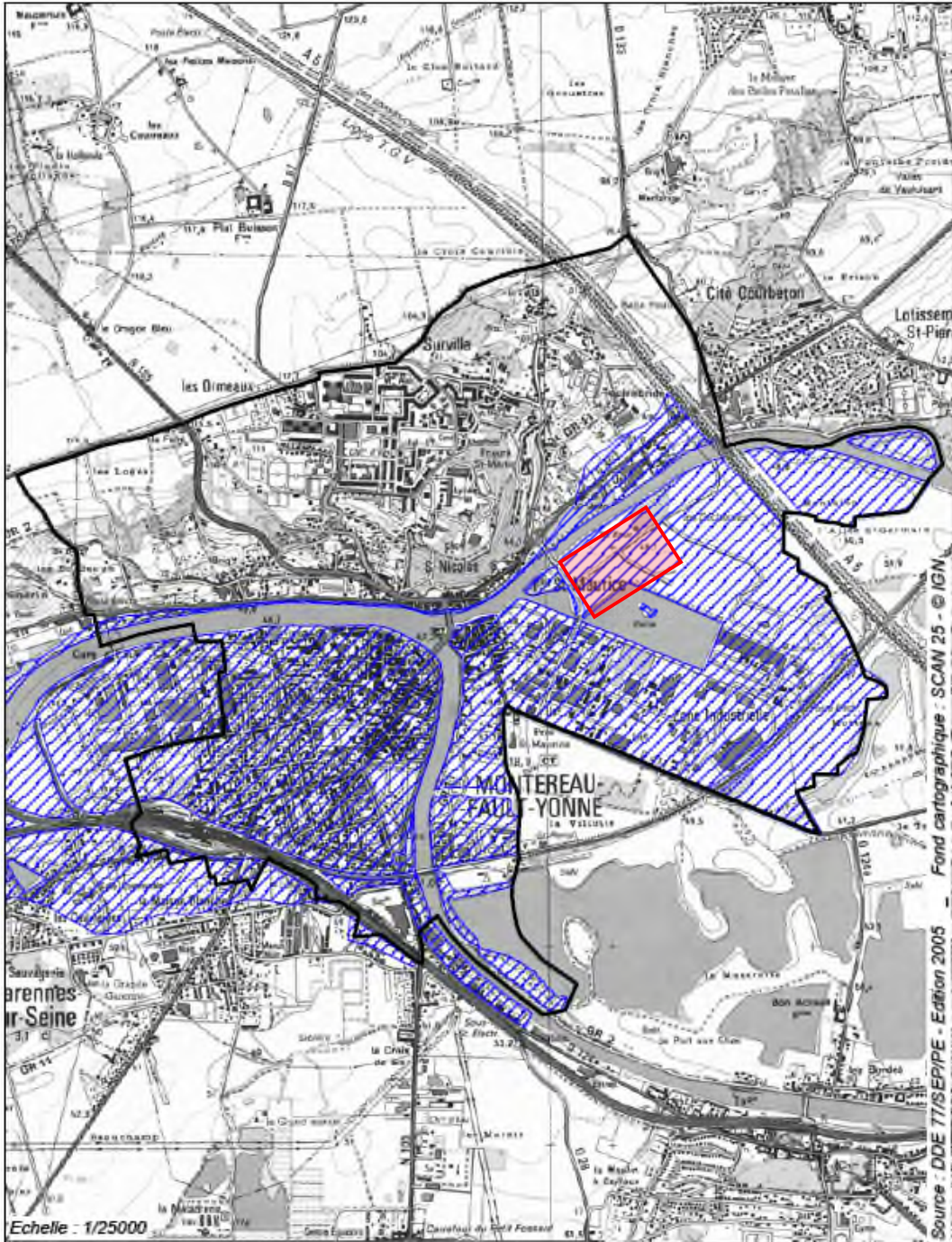
Commune de Montereau-Fault-Yonne



PROFECTURE DE L'AMENAGEMENT

Annexe à l'arrêté préfectoral  
n° 06/DAIDD/ENV n° 098  
du 03 février 2006  
mis à jour le .....

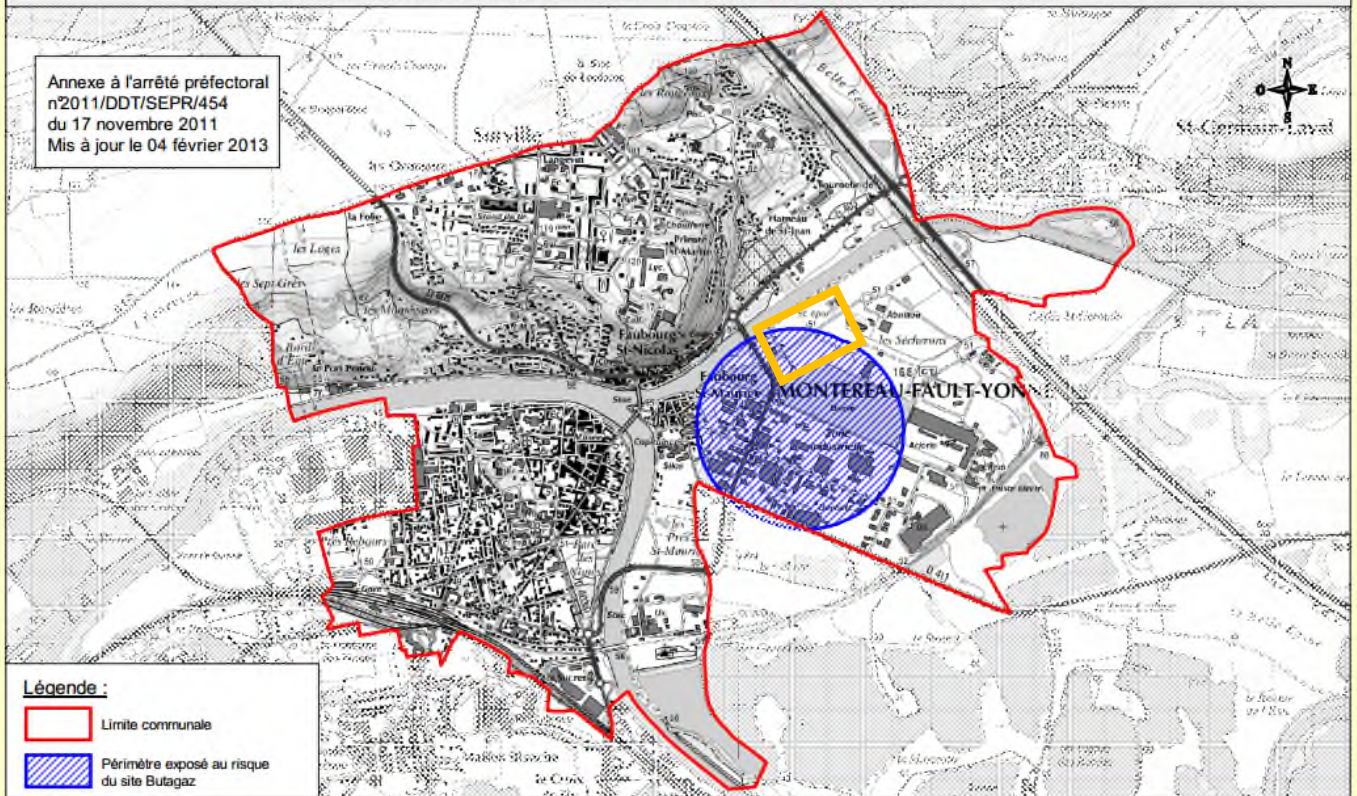
Information des acquéreurs et des  
locataires sur le risque inondation







COMMUNE DE MONTEREAU-FAULT-YONNE  
INFORMATION DES ACQUÉREURS ET DES LOCATAIRES SUR LE RISQUE TECHNOLOGIQUE

Annexe à l'arrêté préfectoral  
n°2011/DDT/SEPR/454  
du 17 novembre 2011  
Mis à jour le 04 février 2013



**Légende :**

-  Limite communale
-  Périmètre exposé au risque du site Butagaz



Source des données : DDT77/SEPR/PPRLN  
Fond cartographique numérique : SCAN 25® © IGN  
BD TOPO® © IGN

Conception - réalisation : DDT 77/SEPR/PPRLN

Date : 01/02/2013

Échelle : 1/25 000

**ARRETES DE CATASTROPHE NATURELLE OBTENUS PAR LA COMMUNE DEPUIS 1982**

Inondations, coulées de boue et mouvements de terrain : 1

Code national CATNAT	Début le	Fin le	Arrêté du	Sur le JO du
77PREF19990350	25/12/1999	29/12/1999	29/12/1999	30/12/1999

Inondations et coulées de boue : 6

Code national CATNAT	Début le	Fin le	Arrêté du	Sur le JO du
77PREF19830509	08/04/1983	10/04/1983	16/05/1983	18/05/1983
77PREF19830764	30/05/1983	06/06/1983	20/07/1983	26/07/1983
77PREF20130314	08/06/2013	09/06/2013	10/09/2013	13/09/2013
77PREF20130315	19/06/2013	20/06/2013	10/09/2013	13/09/2013
77PREF20160720	28/05/2016	05/06/2016	08/06/2016	09/06/2016
77PREF20180040	15/01/2018	05/02/2018	14/02/2018	15/02/2018

**DOCUMENT D'INFORMATION SUR LES SINISTRES CATASTROPHES NATURELLES INDEMNISES**

Déclaration de sinistres indemnisés en application des articles L 125-5 et R125-6 du Code de l'environnement

**Adresse de l'immeuble :**

**Sinistres indemnisés dans le cadre d'une reconnaissance de l'état de catastrophe Arrêtés de reconnaissance de l'état de catastrophes au profit de la commune**

Cochez les cases **OUI** ou **NON** si, à votre connaissance, l'immeuble a fait l'objet d'une indemnisation suite à des dommages consécutifs à chacun des événements

Inondations et coulées de boue : 6

Code national CATNAT	Arrêté du	Cochez les cases Oui ou Non si, à votre connaissance, l'immeuble a fait l'objet d'une indemnisation suite à des dommages consécutifs à chacun des événements	
77PREF19830509	16/05/1983	<input type="radio"/> Oui	<input type="radio"/> Non
77PREF19830764	20/07/1983	<input type="radio"/> Oui	<input type="radio"/> Non
77PREF20130315	10/09/2013	<input type="radio"/> Oui	<input type="radio"/> Non
77PREF20130314	10/09/2013	<input type="radio"/> Oui	<input type="radio"/> Non
77PREF20160720	08/06/2016	<input type="radio"/> Oui	<input type="radio"/> Non
77PREF20180040	14/02/2018	<input type="radio"/> Oui	<input type="radio"/> Non

Inondations, coulées de boue et mouvements de terrain : 1

Code national CATNAT	Arrêté du	Cochez les cases Oui ou Non si, à votre connaissance, l'immeuble a fait l'objet d'une indemnisation suite à des dommages consécutifs à chacun des événements	
77PREF19990350	29/12/1999	<input type="radio"/> Oui	<input type="radio"/> Non

Etabli le : .....

**Cachet / Signature en cas de prestataire ou mandataire**

**Nom et visa du vendeur ou du bailleur**

**Visa de l'acquéreur ou du locataire**